











- Legende**
-  Fahrbahn Pflaster (anthrazit)
 -  Fahrbahn Pflaster (rot-schwarz-nuanciert)
 -  Gehweg Pflaster (rot-schwarz-nuanciert)
 -  Entwässerungsrinne mit Straßenablauf
 -  Borde
 -  Seitenraumgrün

- Pflasterfarbe:**
-  Pflaster (rot-schwarz nuanciert)
 -  Pflaster (anthrazit)

Quelle: Auszug aus den Geobasisdaten des Landesamtes für Geoinformation und Landesvermessung ©2020  Projekt-Nr.: 1656

Nr.	Art der Änderung oder Ergänzung	Datum	Zeichen

Suchpfad: 2020-01-31.dwg
 Layout: 1_500 (Anliegerplan)
 Blattgröße: 914x630



Gemeinde Heede
Landkreis Emsland

Endausbau Baugebiet
"Westlich Dörpener Straße"

<p>Lageplan (Tulpenstraße / Rosenstraße)</p> <p>M. 1:500</p>	<p>Anlage: Blatt Nr.: 1(1) Index:</p>
---	---

Aufgestellt: Heede.

